

Darbu daudzumu un izmaksu saraksts


Pļūdu seku likvidācijai uz vietējās nozīmes autoceļiem

Izmaksu pozīcija	Darba nosaukums	Mēra vienība	Darba daudzums	Vienības cena LVL	Kopējā izmaksa LVL
1	2	3	4	5	6
V847 Ozoli-Liezere-Tirza-Stāķi posmos km 32,800-33,00 un 41,050-41,300					
3.2.6.	Pagaidu ceļa zīmju uzstādīšana	zīme	2	31,49	62,98
4.2.2.	Nesaisīta seguma atjaunošana	m ³	58,5	23,51	1375,34
V411 Velēna-Vireši posmā km 15,300-15,500					
3.2.6.	Pagaidu ceļa zīmju uzstādīšana	zīme	3	31,49	94,47
4.2.2.	Nesaisīta seguma atjaunošana	m ³	45,7	23,51	1074,41
5.1.1.	Izskalojumu aizbēršana	m ³	7,3	20,11	146,80
V430 Tirza-Jaungulbene-Liede posmos km 3,00-3,200 un km 7,550-7,700					
2.2.2.1.2.1.	Plastmasas caurtekas ar diametru 0,4 m nomaiņa	m	8	62,16	497,28
4.2.2.	Nesaisīta seguma atjaunošana	m ³	24	23,51	564,24
V420 Stāmeriena-Plavnieki-Zeltaleja posmā km 11,200-11,300					
3.2.6.	Pagaidu ceļa zīmju uzstādīšana	zīme	2	31,49	62,98
4.2.2.	Nesaisīta seguma atjaunošana	m ³	8	23,51	188,08
2.1.6.1.	Izskaloto uzbērumu atjaunošana	m ³	19,4	21,42	415,55
V447 Vecaduliēna-Kaipī posmos km 1,600-1,800 , km 2,150-2,250, km 2,690-2,720 un km 6,770-6,820					
2.2.2.1.2.2.	Plastmasas caurtekas ar diametru 0,5 m nomaiņa	m	20	77,07	1541,40
4.2.2.	Nesaisīta seguma atjaunošana	m ³	44,2	23,51	1039,14
5.1.1.	Izskalojumu aizbēršana	m ³	11	20,11	221,21
5.2.3.	Ceļa sāngrāvju tīrīšana ar ekskavatoru , izmetot grunti atbērtņē	m ³	75	3,74	280,50
V427 Anķupene-Daukstes-Līgo posmā km 18,300-18,500 un km 5,500					
2.1.6.1.	Izskaloto uzbērumu atjaunošana	m ³	6,5	21,42	139,23
4.2.2.	Nesaisīta seguma atjaunošana	m ³	15,9	23,51	373,81
V412 Keņģi-Jaunpiebalga posmā km 10,850-11,000					
3.2.6.	Pagaidu ceļa zīmju uzstādīšana	zīme	6	31,49	188,94
2.2.2.1.2.5.	Plastmasas caurtekas ar diametru 1,0 m nomaiņa	m	13	238,03	3094,39
4.2.2.	Nesaisīta seguma atjaunošana	m ³	280	23,51	6582,80

5.1.1.	Izskalojumu aizbēršana	m ³	290	20,11	5831,90
5.1.2.2.	Nogāžu nostiprināšana ar ģeosintētisko materiālu	m ²	240	9,12	2188,80

kopā	25964,25
PVN (21%):	5452,49
Pavisam kopā:	31416,74

Pasūtītājs:
VAS "Latvijas Valsts ceļi"
Gulbenes nodaļas vadītājs



..... L. Aumeisters


2013.gada 16.aprīlī

Uzņēmējs:
AS "Latvijas autoceļu uzturētājs"
Alūksnes ceļu rajona Gulbenes
nodaļas vadītājs



..... R. Luiks

APSTIPRINU:
VAS "Latvijas Valsts ceļi"
Vidzemes reģiona direktors


.....G. Apinis

2013.gada 19. aprīlī

DEFEKTU AKTI

Gulbenē
2013.gada 16.aprīlī

Komisija, kuras sastāvā VAS "Latvijas Valsts ceļi" Vidzemes reģiona Gulbenes nodaļas vadītājs L. Aumeisters, ceļu būvinženieris J. Meņģo un AS „Latvijas Autoceļu uzturētājs” Alūksnes CR Gulbenes nodaļas vadītājs R.Luiks 2013.gada 16.aprīlī apsekoja vietējās nozīmes autoceļus:

V847 Ozoli-Liezere-Tirza-Stāķi posmus km 32.800 – 33.000 un km 41.050 – 41.300, konstatēja, ka minētie posmi applūduši visā autoceļa platumā un izskalots ceļa segums.

Lai nodrošinātu drošu satiksmes kustību ir jāveic šādi darbi:

1. Pagaidu ceļa zīmju uzstādīšana - 2gb.
2. Nesaistīta seguma atjaunošana - 58.5 m³

V411 Velēna – Vireši posmā km 15.300 – 15.500, konstatēja, ka minētais posms applūdis visā autoceļa platumā un izskalots ceļa segums.

Lai nodrošinātu drošu satiksmes kustību ir jāveic šādi darbi:

1. Pagaidu ceļa zīmju uzstādīšana - 3gb.
2. Nesaistīta seguma atjaunošana - 45.7 m³
3. Izskalojuma aizbēršana - 7.3 m³

V420 Stāmeriena-Ļavnieki-Zeltaleja posmā km 11.200 – 11.300, konstatēja, ka minētais posms applūdis visā autoceļa platumā un izskalots ceļa segums.

Lai nodrošinātu drošu satiksmes kustību ir jāveic šādi darbi:

1. Pagaidu ceļa zīmju uzstādīšana - 2gb.
2. Nesaistīta seguma atjaunošana - 23.51 m³
3. Izskaloto uzbērumu atjaunošana - 19.4 m³

V447 Vecaduliņa - Kaipi posmos km 1.600 – 1.800, km 2.150 – 2.250, km 2.690 – 2.720 un km 6.770 -6.820, konstatēja, ka minētie posmi applūduši visā autoceļa platumā un izskalots ceļa segums un caurteka.

Lai nodrošinātu drošu satiksmes kustību ir jāveic šādi darbi:

1. Plastmasas caurtekas ar diametru 0.5m nomaiņa – 20m
2. Nesaistīta seguma atjaunošana - 44.20 m³
3. Izskalojumu aizbēršana - 11m³
4. Ceļa sāngrāvju tīrīšana ar ekskavatoru,
izmetot grunti atbērtņē - 75m³

V430 Tirza – Jaungulbene-Liede posmos km 3.000 – 3.200 un km 7.550 – 7.700 , konstatēja, ka minētie posmi applūduši visā autoceļa platumā un izskalots ceļa segums un caurteka.

Lai nodrošinātu drošu satiksmes kustību ir jāveic šādi darbi:

1. Plastmasas caurtekas ar diametru 0.4m nomaiņa – 8m
2. Nesaistīta seguma atjaunošana - 24 m³

V427 Aņķupene-Daukstes-Līgo posmos km 18.300 – 18.500 un km 5.500 , konstatēja, ka minētie posmi applūduši visā autoceļa platumā un izskalots ceļa segums.

Lai nodrošinātu drošu satiksmes kustību ir jāveic šādi darbi:

1. Izskaloto uzbērumu atjaunošana – 6.5 m³
2. Nesaistīta seguma atjaunošana - 15.9m³


V412 Ķeņģi – Jaunpiebalga posmā km 10.850 – 11.000 , konstatēja, ka minētais posms applūdis visā autoceļa platumā un izskalots ceļa segums un caurteka.

Lai nodrošinātu drošu satiksmes kustību ir jāveic šādi darbi:

1. Plastmasas caurtekas ar diametru 1.0m nomaiņa – 13m
2. Nesaistīta seguma atjaunošana - 280 m³
3. Izskalojumu aizbēršana -290 m³
4. Nogāžu nostiprināšana ar ģeosintētisko materiālu - 240m²

Komisijas lēmums : 1. Uzdot AS LAU Alūksnes CR Gulbenes nodaļai sastādīt darbu Daudzumu un izmaksu sarakstu.
2. Lūgt VAS LVC CPUP iedalīt papildus finanšu resursus minēto darbu veikšanai.

Komisijas locekļu paraksti:



L. Aumeisters

J. Meņģo

R.Luiks